Inwestorska odc.1
0+540.0

Materiał(y) w pikiecie 0+540.00			
Nazwa materiału	Powierzchnia	Objętość	Objętość narastająco
WYKOP	2.78	76.67	1089.56
NASYP	0.41	16.55	613.39
Odhumusowanie	5.04	151.48	2781.93

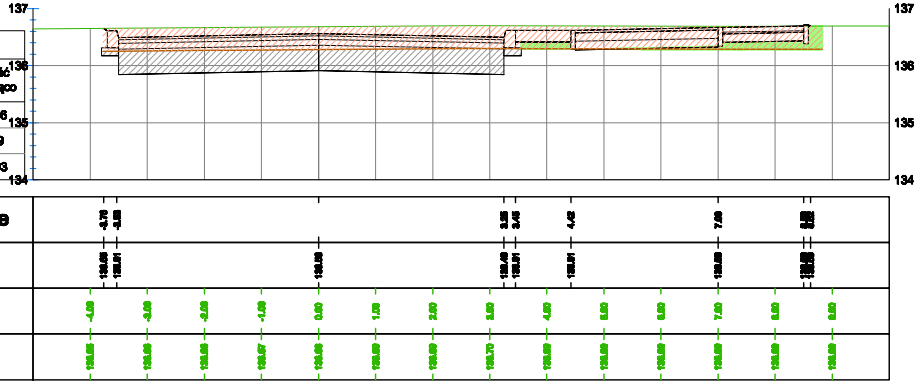
137
136
135
134
Odsunięcie projektowane
Rzędne projektowane
Odsunięcie terenu
Rzędne terenu

Inwestorska odc.1
0+570.0

Materiał(y) w pikiecie 0+570.00			
Nazwa materiału	Powierzchnia	Objętość	Objętość narastająco
WYKOP	2.95	85.99	1175.54
NASYP	0.28	10.36	623.75
Odhumusowanie	5.04	151.12	2933.05

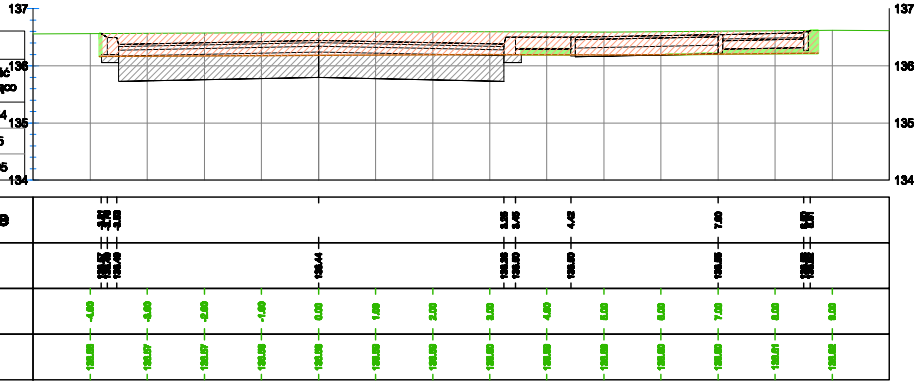
137
136
135
134
Odsunięcie projektowane
Rzędne projektowane
Odsunięcie terenu
Rzędne terenu

Inwestorska odc.1
0+600.0

Materiał(y) w pikiecie 0+600.00			
Nazwa materiału	Powierzchnia	Objętość	Objętość narastająco
WYKOP	2.21	77.40	1252.95
NASYP	0.81	16.43	640.18
Odhumusowanie	5.07	151.59	3084.65

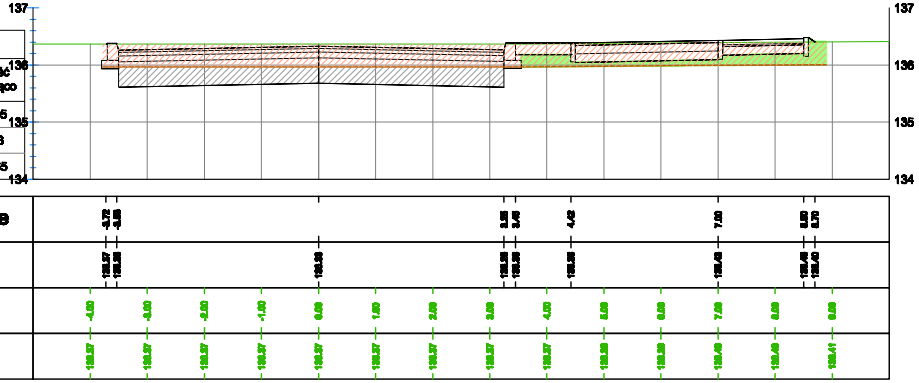
137
136
135
134
Odsunięcie projektowane
Rzędne projektowane
Odsunięcie terenu
Rzędne terenu

Inwestorska odc.1
0+630.0

Materiał(y) w pikiecie 0+630.00			
Nazwa materiału	Powierzchnia	Objętość	Objętość narastająco
WYKOP	1.90	61.64	1314.59
NASYP	1.17	29.74	669.92
Odhumusowanie	5.12	152.81	3237.46

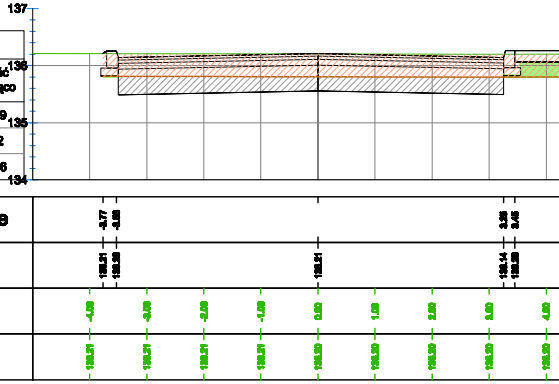
137
136
135
134
Odsunięcie projektowane
Rzędne projektowane
Odsunięcie terenu
Rzędne terenu

Inwestorska odc.1
0+660.0

Materiał(y) w pikiecie 0+660.00			
Nazwa materiału	Powierzchnia	Objętość	Objętość narastająco
WYKOP	2.06	59.32	1373.90
NASYP	1.02	32.81	702.73
Odhumusowanie	5.07	152.84	3390.29

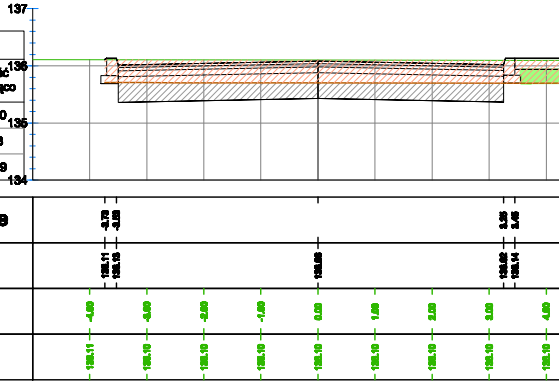
137
136
135
134
Odsunięcie projektowane
Rzędne projektowane
Odsunięcie terenu
Rzędne terenu

Inwestorska odc.1
0+690.0

Materiał(y) w pikiecie 0+690.00			
Nazwa materiału	Powierzchnia	Objętość	Objętość narastająco
WYKOP	1.88	58.93	1432.83
NASYP	1.20	34.16	736.89
Odhumusowanie	5.11	154.44	3544.73

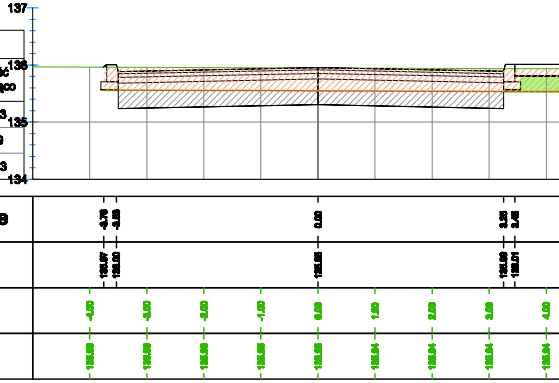
137
136
135
134
Odsunięcie projektowane
Rzędne projektowane
Odsunięcie terenu
Rzędne terenu

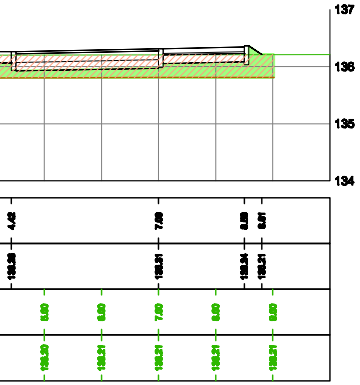
137
136
135
134

Inwestorska odc.1
0+720.0

Materiał(y) w pikiecie 0+720.00			
Nazwa materiału	Powierzchnia	Objętość	Objętość narastająco
WYKOP	1.75	54.33	1487.16
NASYP	1.16	35.42	772.31
Odhumusowanie	5.13	153.63	3698.37

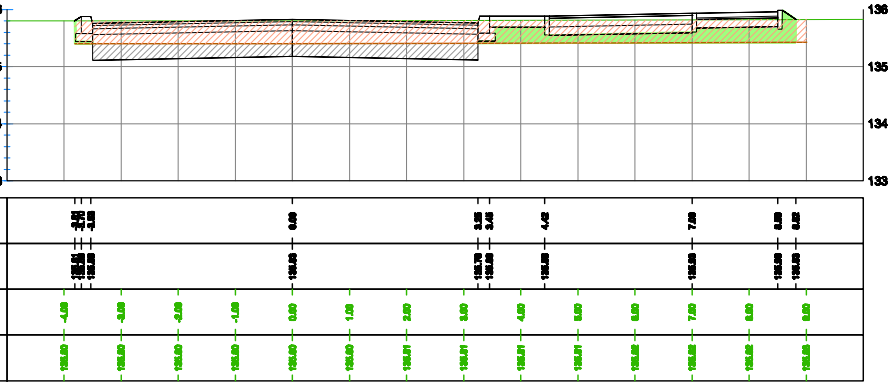
136
135
134
133
Odsunięcie projektowane
Rzędne projektowane
Odsunięcie terenu
Rzędne terenu

Inwestorska odc.1
0+810.0

Materiał(y) w pikiecie 0+810.00			
Nazwa materiału	Powierzchnia	Objętość	Objętość narastająco
WYKOP	1.65	46.35	1628.41
NASYP	1.46	50.92	911.40
Odhumusowanie	5.07	155.76	4164.88

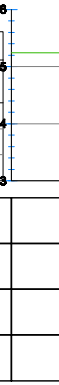
136
135
134
133
Odsunięcie projektowane
Rzędne projektowane
Odsunięcie terenu
Rzędne terenu

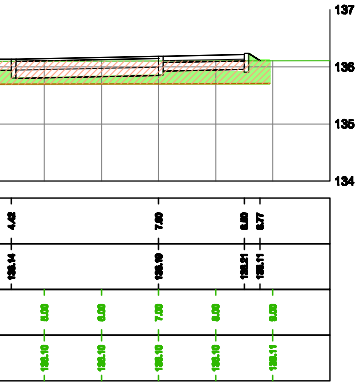
137
136
135
134

Inwestorska odc.1
0+750.0

Materiał(y) w pikiecie 0+750.00			
Nazwa materiału	Powierzchnia	Objętość	Objętość narastająco
WYKOP	1.57	49.71	1536.87
NASYP	1.38	38.56	810.87
Odhumusowanie	5.11	154.39	3852.76

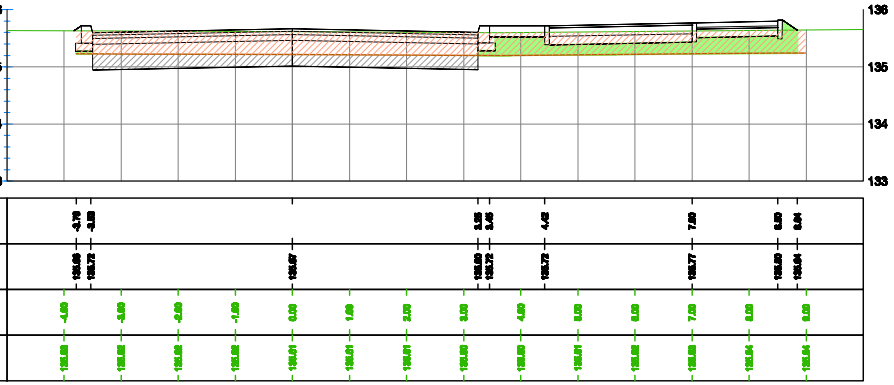
136
135
134
133
Odsunięcie projektowane
Rzędne projektowane
Odsunięcie terenu
Rzędne terenu

Inwestorska odc.1
0+840.0

Materiał(y) w pikiecie 0+840.00			
Nazwa materiału	Powierzchnia	Objętość	Objętość narastająco
WYKOP	1.34	44.73	1673.14
NASYP	1.43	43.58	954.97
Odhumusowanie	5.07	152.46	4317.34

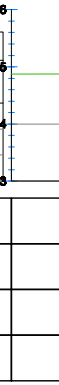
136
135
134
133
Odsunięcie projektowane
Rzędne projektowane
Odsunięcie terenu
Rzędne terenu

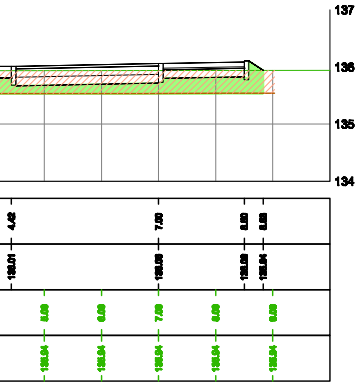
137
136
135
134

Inwestorska odc.1
0+780.0

Materiał(y) w pikiecie 0+780.00			
Nazwa materiału	Powierzchnia	Objętość	Objętość narastająco
WYKOP	1.45	45.18	1582.06
NASYP	1.81	49.60	860.47
Odhumusowanie	5.15	156.36	4009.12

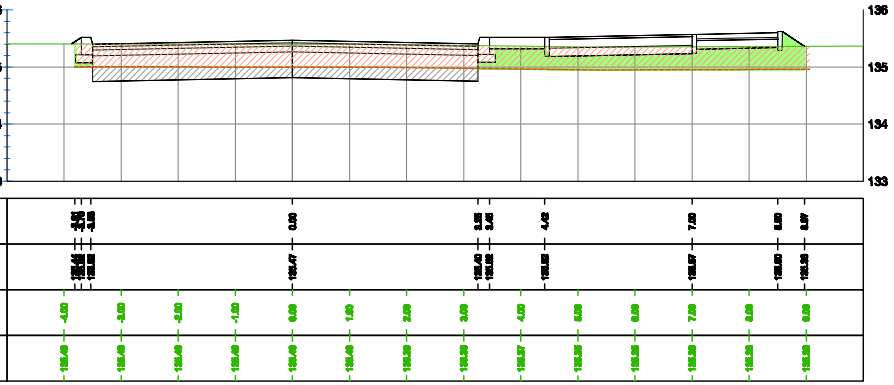
136
135
134
133
Odsunięcie projektowane
Rzędne projektowane
Odsunięcie terenu
Rzędne terenu

Inwestorska odc.1
0+870.0

Materiał(y) w pikiecie 0+870.00			
Nazwa materiału	Powierzchnia	Objętość	Objętość narastająco
WYKOP	1.43	41.47	1714.60
NASYP	1.40	42.48	997.46
Odhumusowanie	5.06	151.99	4469.34

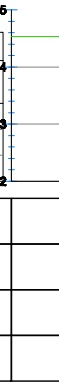
135
134
133
132
Odsunięcie projektowane
Rzędne projektowane
Odsunięcie terenu
Rzędne terenu

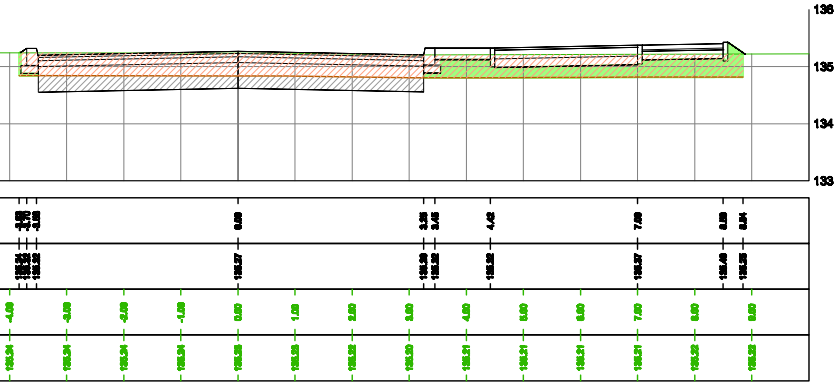
136
135
134
133

Inwestorska odc.1
0+900.0

Materiał(y) w pikiecie 0+900.00			
Nazwa materiału	Powierzchnia	Objętość	Objętość narastająco
WYKOP	1.59	45.28	1759.89
NASYP	1.42	42.29	1039.75
Odhumusowanie	5.11	152.58	4621.92

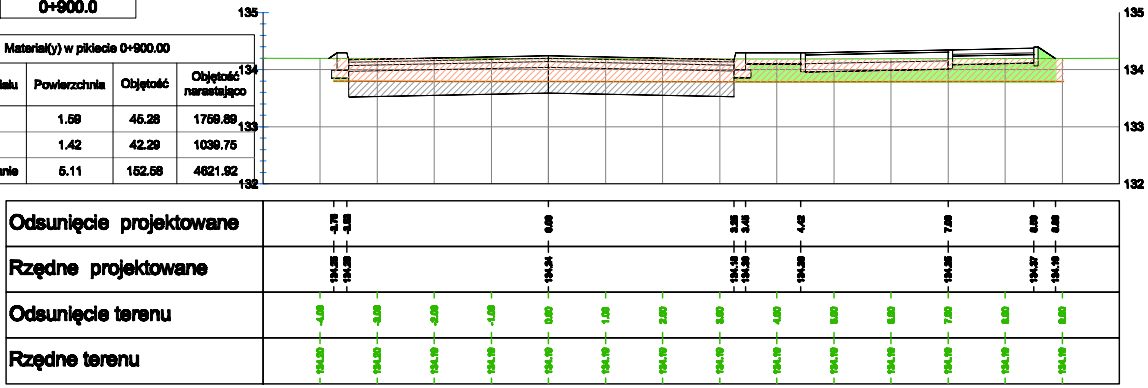
135
134
133
132
Odsunięcie projektowane
Rzędne projektowane
Odsunięcie terenu
Rzędne terenu

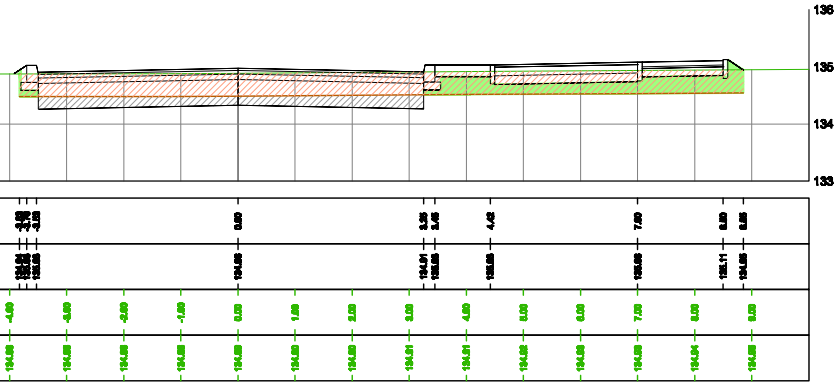
136
135
134
133

Inwestorska odc.1
0+930.0

Materiał(y) w pikiecie 0+930.00			
Nazwa materiału	Powierzchnia	Objętość	Objętość narastająco
WYKOP	1.70	49.28	1809.17
NASYP	1.52	45.48	1085.22
Odhumusowanie	5.16	156.13	4778.05

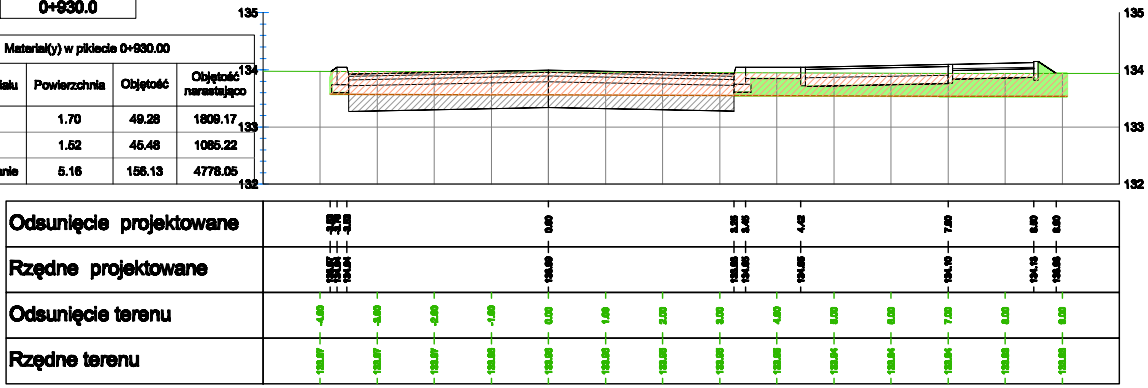
135
134
133
132
Odsunięcie projektowane
Rzędne projektowane
Odsunięcie terenu
Rzędne terenu

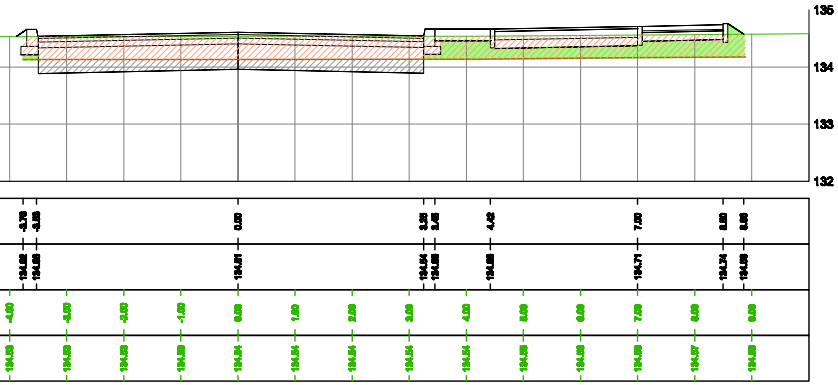
135
134
133
132

Inwestorska odc.1
0+960.0

Materiał(y) w pikiecie 0+960.00			
Nazwa materiału	Powierzchnia	Objętość	Objętość narastająco
WYKOP	2.23	58.81	1867.98
NASYP	0.01	23.91	1109.14
Odhumusowanie	4.21	142.69	4920.74

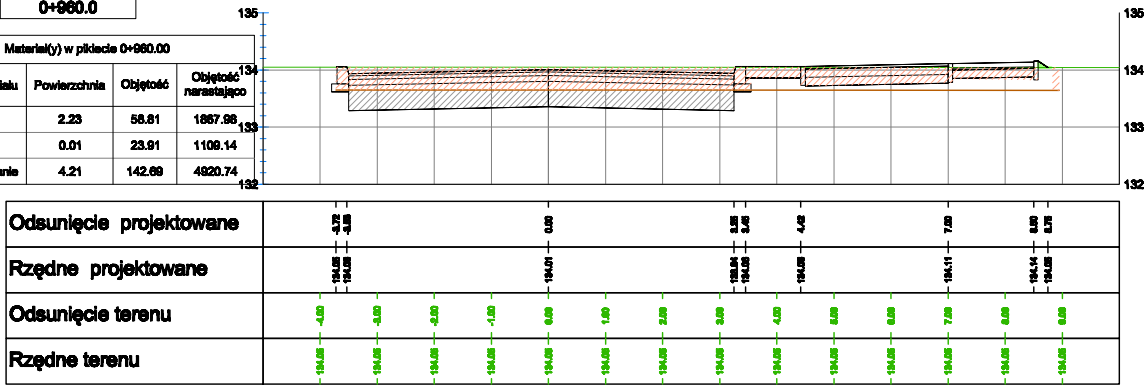
135
134
133
132
Odsunięcie projektowane
Rzędne projektowane
Odsunięcie terenu
Rzędne terenu

Inwestorska odc.1
1+002.9

Materiał(y) w pikiecie 1+002.93			
Nazwa materiału	Powierzchnia	Objętość	Objętość narastająco
WYKOP	2.35	98.19	1966.17
NASYP	1.51	32.56	1141.69
Odhumusowanie	6.73	234.89	5155.63

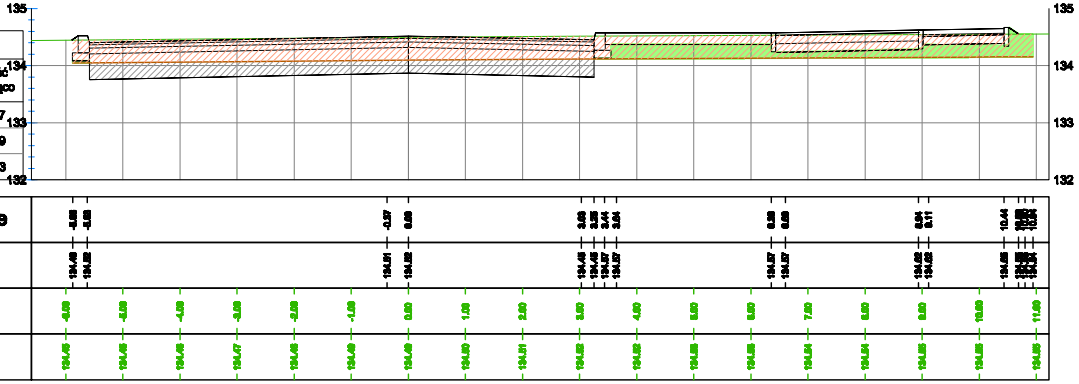
135
134
133
132
Odsunięcie projektowane
Rzędne projektowane
Odsunięcie terenu
Rzędne terenu

Legenda:

- konstrukcja projektowanej drogi
- istniejący teren / nawierzchnia istniejącej drogi
- głębokość odhumusowania

▨ - oznaczenie wykopu

🟩 - oznaczenie nasypu

🟥 - oznaczenie odhumusowania

Inwestor	Miejski Zarząd Dróg i Komunikacji ul. Złota 43 62-800 Kalisz
15 lat, 2001-2016	**PPID Kasałka** ul. Staroprzygodzka 25, 63-400 Ostrów Wielkopolski tel. 607 335 657, 505 281 941
Numer projektu - 461	AutoCAD Civil 3D - 343-45382590, 390-65304697, 398-46619288

Projekt budowlany (wykonawczy)

Budowa drogi obsługującej tereny inwestycyjne w rejonie ul. Inwestorskiej w Kaliszu		wrzesień 2016r. 4.2
PRZEKROJE POPRZECZNE		SKALA 1:100
PROJEKTANT	mgr inż. Marcin Kasałka WKP/0305/POOD/11	
SPRAWDZAJĄCY	mgr inż. Andrzej Leki 7342-172/94	
ASYSTENCI	inż. Rafał Bober mgr inż. Tomasz Dryjański	